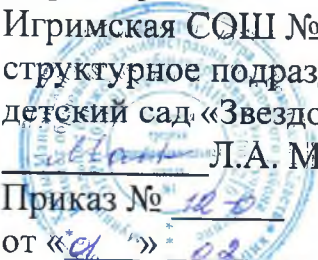


УТВЕРЖДАЮ:
Директор МБОУ
Игримская СОШ №1
структурное подразделение
детский сад «Звездочка»
 Л.А. Маслакова
Приказ № 12-0
от «01» 02 2023г.

**ПАСПОРТ ДОСТУПНОСТИ
объекта социальной инфраструктуры (ОСИ)
структурного подразделения детский сад «Звездочка»**

1. Общие сведения об объекте

1.1. Наименование (вид) объекта Муниципальное бюджетное общеобразовательное учреждение Игримская СОШ №1 структурное подразделение детский сад «Звездочка».

1.2. Адрес объекта 628146 улица Транспортная, д. 22, г.п. Игрим, Березовский район, Ханты-Мансийский автономный округ – Югра, Тюменская область

1.3. Сведения о размещении объекта:

- отдельно стоящее здание 2 этажа, 1678,1 кв.м

- наличие прилегающего земельного участка (да, нет): 4890 кв.м

1.4. Год постройки здания 1979г, последнего капитального ремонта - нет

1.5. Дата предстоящих плановых ремонтных работ: текущего – нет, капитального – нет.

сведения об организации, расположенной на объекте

1.6. Название организации (учреждения), (полное юридическое наименование – согласно Уставу, краткое наименование Муниципальное бюджетное общеобразовательное учреждение Игримская СОШ №1 структурное подразделение детский сад «Звездочка».; детский сад «Звездочка»

1.7. Юридический адрес организации (учреждения) 628146 улица Транспортная, д.22, г.п. Игрим, Березовский район, Ханты-Мансийский автономный округ – Югра, Тюменская область, Российская Федерация

1.8. Основание для пользования объектом (оперативное управление, аренда, собственность) оперативное управление

1.9. Форма собственности (государственная, негосударственная) государственная

1.10. Территориальная принадлежность (федеральная, региональная, муниципальная) муниципальная

1.11. Вышестоящая организация (наименование) **Комитет образования Администрации Березовского района**

1.12. Адрес вышестоящей организации, другие координаты **628140 ул. Астраханцева, 32, пгт. Березово, Березовский район, Тюменская область, ХМАО-ЮГРА**

2. Характеристика деятельности организации на объекте (по обслуживанию населения)

2.1 Сфера деятельности (здравоохранение, образование, социальная защита, физическая культура и спорт, культура, связь и информация, транспорт, жилой фонд, потребительский рынок и сфера услуг, другое)

образование

2.2 Виды оказываемых услуг **дошкольное образование**

2.3 Форма оказания услуг: (на объекте, с длительным пребыванием, в т.ч. проживанием, на дому, дистанционно) **с длительным пребыванием**

2.4 Категории обслуживаемого населения по возрасту: (дети, взрослые трудоспособного возраста, пожилые; все возрастные категории) **дети**

2.5 Категории обслуживаемых инвалидов: *инвалиды, передвигающиеся на коляске, инвалиды с нарушениями опорно-двигательного аппарата; нарушениями зрения, нарушениями слуха, нарушениями умственного развития* **нет**

2.6 Плановая мощность: посещаемость (количество обслуживаемых в день), вместимость, пропускная способность **100 чел.**

2.7 Участие в исполнении ИПР инвалида, ребенка-инвалида (да, нет) **нет**

3. Состояние доступности объекта

3.1 Путь следования к объекту пассажирским транспортом

(описать маршрут движения с использованием пассажирского транспорта)

Маршрутным автобусом до остановки СОШ1,

наличие адаптированного пассажирского транспорта к объекту **маршрутный автобус.**

3.2 Путь к объекту от ближайшей остановки пассажирского транспорта:

3.2.1 расстояние до объекта от остановки транспорта **400 м**

3.2.2 время движения (пешком) **7 мин.**

3.2.3 наличие выделенного от проезжей части пешеходного пути (да, нет) **да**

3.2.4 Перекрестки: **нерегулируемые.**

3.2.5 Информация на пути следования к объекту: **визуальная**

3.2.6 Перепады высоты на пути: **два перехода (пологий переход на более низкий уровень, не более 0,4 м) ул. Транспортная, ул. Культурная**

Их обустройство для инвалидов на коляске: **нет необходимости**

1.3 Организация доступности объекта для инвалидов – форма обслуживания*

№ п/п	Категория инвалидов (вид нарушения)	Вариант организации доступности объекта (формы обслуживания)*
1.	Все категории инвалидов и МГН	ДУ
	<i>в том числе инвалиды:</i>	
2	передвигающиеся на креслах-колясках	ДУ
3	с нарушениями опорно-двигательного аппарата	ДУ
4	с нарушениями зрения	ДУ
5	с нарушениями слуха	ДУ
6	с нарушениями умственного развития	ДУ

* - указывается один из вариантов: «А», «Б», «ДУ», «ВНД»

3.4 Состояние доступности основных структурно-функциональных зон

№ п \п	Основные структурно-функциональные зоны	Состояние доступности, в том числе для основных категорий инвалидов**
1	Территория, прилегающая к зданию (участок)	ДЧ-В
2	Вход (входы) в здание	ДЧ-В
3	Путь (пути) движения внутри здания (в т.ч. пути эвакуации)	ДЧ-В
4	Зона целевого назначения здания (целевого посещения объекта)	ДЧ-В
5	Санитарно-гигиенические помещения	ДЧ-В
6	Система информации и связи (на всех зонах)	ДЧ-В
7	Пути движения к объекту (от остановки транспорта)	ДЧ-В

** Указывается: ДП-В - доступно полностью всем; ДП-И (К, О, С, Г, У) – доступно полностью избирательно (указать категории инвалидов); ДЧ-В - доступно частично всем; ДЧ-И (К, О, С, Г, У) – доступно частично избирательно (указать категории инвалидов); ДУ - доступно условно, ВНД – временно недоступно

3.5. Итоговое заключение о состоянии доступности ОСИ:

Ребёнок-инвалид может посещать ДОУ.

4. Управленческое решение

4.1. Рекомендации по адаптации основных структурных элементов объекта

№ № п \п	Основные структурно-функциональные зоны объекта	Рекомендации по адаптации объекта (вид работы)*
1	Территория, прилегающая к зданию (участок)	Индивидуальное решение с ТСР
2	Вход (входы) в здание	Ремонт капитальный
3	Путь (пути) движения внутри здания (в т.ч. пути эвакуации)	Индивидуальное решение с ТСР
4	Зона целевого назначения здания (целевого посещения объекта)	Ремонт капитальный
5	Санитарно-гигиенические помещения	Ремонт капитальный
6	Система информации на объекте (на всех зонах)	Не нуждается
7	Пути движения к объекту (от остановки транспорта)	Не нуждается
8	Все зоны и участки	Ремонт капитальный

*- указывается один из вариантов (видов работ): не нуждается; ремонт (текущий, капитальный); индивидуальное решение с ТСР; технические решения невозможны – организация альтернативной формы обслуживания

4.2. Период проведения работ ежегодно, июль-август

в рамках исполнения

годового плана работы

(указывается наименование документа: программы, плана)

4.3 Ожидаемый результат (по состоянию доступности) после выполнения работ по адаптации условно готов к приему ребенка-инвалида

Оценка результата исполнения программы, плана (по состоянию доступности) удовлетворительно

4.4. Для принятия решения требуется, не требуется (нужное подчеркнуть):

Согласование

требуется

Имеется заключение уполномоченной организации о состоянии доступности объекта (наименование документа и выдавшей его организации, дата), прилагается

не имеется


4.5. Информация размещена (обновлена) на Карте доступности субъекта Российской Федерации дата

_____ (наименование сайта, портала)

5. Особые отметки

Паспорт сформирован на основании:

1. Анкеты (информации об объекте) от « 01 » 02 2023 г.,
2. Актов обследования объекта от « 01 » 02 2023 г.
с приложениями 1-6.
3. Фото приложения 1-15.

УТВЕРЖДАЮ:
Директор МБОУ
Игримская СОШ №1
структурное подразделение
детский сад «Звездочка»

И.А. Маслакова
Приказ № 12-0
от «01» 02 2023г.

АНКЕТА
(информация об объекте социальной инфраструктуры)
К ПАСПОРТУ ДОСТУПНОСТИ ОСИ
по структурному подразделению детский сад «Звездочка»

1. Общие сведения об объекте

1.1. Наименование (вид) объекта Муниципальное бюджетное общеобразовательное учреждение Игримская СОШ №1 структурное подразделение детский сад «Звездочка».

1.2. Адрес объекта 628146 улица Транспортная, д.22, г.п. Игрим, Березовский район, Ханты-Мансийский автономный округ – Югра, Тюменская область.

1.3. Сведения о размещении объекта:

- отдельно стоящее здание 2 этажа, 1678,1 кв.м.

1.4. Год постройки здания 1979г., последнего капитального ремонта - нет

1.5. Дата предстоящих плановых ремонтных работ: текущего - нет, капитального – нет.

сведения об организации, расположенной на объекте

Название организации (учреждения), (полное юридическое наименование – согласно Уставу, краткое наименование) Муниципальное бюджетное общеобразовательное учреждение Игримская СОШ №1 структурное подразделение детский сад «Звездочка»; детский сад «Звездочка».

Юридический адрес организации (учреждения) 628146 улица Транспортная, д. 22, г.п. Игрим, Березовский район, Ханты-Мансийский автономный округ – Югра, Тюменская область, Российская Федерация

1.6. 1.8. Основание для пользования объектом (оперативное управление, аренда, собственность) оперативное управление.

1.9. Форма собственности (государственная, негосударственная) государственная.

1.10. Территориальная принадлежность (федеральная, региональная, муниципальная) муниципальная.

1.11. Вышестоящая организация (наименование) Комитет образования Администрации Березовского района.

1.12. Адрес вышестоящей организации, другие координаты 628140 ул. Астраханцева, 32, пгт. Березово, Березовский район, Тюменская область, ХМАО-ЮГРА

2. Характеристика деятельности организации на объекте

2.1 Сфера деятельности (здравоохранение, образование, социальная защита, физическая культура и спорт, культура, связь и информация, транспорт, жилой фонд, потребительский рынок и сфера услуг, другое образование.

2.2 Виды оказываемых услуг дошкольное образование.

2.3 Форма оказания услуг: (на объекте, с длительным пребыванием, в т.ч. проживанием, на дому, дистанционно) с длительным пребыванием.

2.4 Категории обслуживаемого населения по возрасту: (дети, взрослые трудоспособного возраста, пожилые; все возрастные категории) дети.

2.5 Категории обслуживаемых инвалидов: инвалиды, передвигающиеся на коляске, инвалиды с нарушениями опорно-двигательного аппарата; нарушениями зрения, нарушениями слуха, нарушениями умственного развития нет.

2.6 Плановая мощность: посещаемость (количество обслуживаемых в день), вместимость, пропускная способность 100.

2.7 Участие в исполнении ИПР инвалида, ребенка-инвалида (да, нет) нет.

3. Состояние доступности объекта для инвалидов и других маломобильных групп населения (МГН)

3.1 Путь следования к объекту пассажирским транспортом

(описать маршрут движения с использованием пассажирского транспорта)

Маршрутный автобус до ворот детского сада,

наличие адаптированного пассажирского транспорта к объекту

маршрутный автобус

3.2 Путь к объекту от ближайшей остановки пассажирского транспорта:

3.2.1 расстояние до объекта от остановки транспорта 400 м

3.2.2 время движения (пешком) 7 мин

3.2.3 наличие выделенного от проезжей части пешеходного пути (да, нет):

да

3.2.4 Перекрестки: *нерегулируемые; регулируемые, со звуковой сигнализацией, таймером; нет:* нерегулируемый

3.2.5 Информация на пути следования к объекту: *акустическая, тактильная, визуальная; нет:* визуальная

3.2.6 Перепады высоты на пути: два перехода (пологий переход на более низкий уровень, не более 0,4 м) ул. Транспортная, ул. Культурная

Их обустройство для инвалидов на коляске: спуск пологий

3.3 Вариант организации доступности ОСИ (формы обслуживания)* с учетом СП 35-101-2001

№ п/п	Категория инвалидов (вид нарушения)	Вариант организации доступности объекта
1.	Все категории инвалидов и МГН	ДУ
	<i>в том числе инвалиды:</i>	
2	передвигающиеся на креслах-колясках	ДУ
3	с нарушениями опорно-двигательного аппарата	ДУ
4	с нарушениями зрения	ДУ
5	с нарушениями слуха	ДУ
6	с нарушениями умственного развития	ДУ


* - указывается один из вариантов: «А», «Б», «ДУ», «ВНД»

4. Управленческое решение (предложения по адаптации основных структурных элементов объекта)

№ п \п	Основные структурно-функциональные зоны объекта	Рекомендации по адаптации объекта (вид работы)*
1	Территория, прилегающая к зданию (участок)	Ремонт капитальный
2	Вход (входы) в здание	Ремонт капитальный
3	Путь (пути) движения внутри здания (в т.ч. пути эвакуации)	Ремонт капитальный
4	Зона целевого назначения (целевого посещения объекта)	Ремонт капитальный
5	Санитарно-гигиенические помещения	Ремонт капитальный
6	Система информации на объекте (на всех зонах)	Не нуждается
7	Пути движения к объекту (от остановки транспорта)	Не нуждается
8.	Все зоны и участки	Ремонт капитальный

Размещение информации на Карте доступности субъекта Российской Федерации согласовано _____

(подпись, Ф.И.О., должность; координаты для связи уполномоченного представителя объекта)


УТВЕРЖДАЮ:
Директор МБОУ
Игримская СОШ №1
структурное подразделение
детский сад «Звездочка»
Л.А. Маслакова
Приказ № 12-0
от «01» 02 2023г.

АКТ ОБСЛЕДОВАНИЯ
объекта социальной инфраструктуры
К ПАСПОРТУ ДОСТУПНОСТИ ОСИ
по структурному подразделению детский сад «Звездочка»

1. Общие сведения об объекте

1.1. Наименование (вид) объекта Муниципальное бюджетное общеобразовательное учреждение Игримская СОШ №1 структурное подразделение детский сад «Звездочка».

1.2. Адрес объекта 628146 улица Транспортная, д. 22, г.п. Игрим, Березовский район, Ханты-Мансийский автономный округ – Югра, Тюменская область.

1.3. Сведения о размещении объекта

- отдельно стоящее здание 1 этаж, 1678,1 кв.м

- наличие прилегающего земельного участка (да, нет); да 4890 кв.м

1.4. Год постройки здания 1979г., последнего капитального ремонта нет.

1.5. Дата предстоящих плановых ремонтных работ: текущего - нет, капитального нет

1.6. Название организации (учреждения), (полное юридическое наименование – согласно Уставу, краткое наименование) Муниципальное бюджетное общеобразовательное учреждение Игримская СОШ №1 структурное подразделение детский сад «Звездочка».

1.7. Юридический адрес организации (учреждения) 628146 улица Транспортная, д. 22, г.п. Игрим, Березовский район, Ханты-Мансийский автономный округ – Югра, Тюменская область, Российская Федерация

2. Характеристика деятельности организации на объекте

2.1 Сфера деятельности (здравоохранение, образование, социальная защита, физическая культура и спорт, культура, связь и информация, транспорт, жилой фонд, потребительский рынок и сфера услуг, другое

Образование.

2.2 Виды оказываемых услуг **дошкольное образование.**

2.3 Форма оказания услуг: (на объекте, с длительным пребыванием, в т.ч. проживанием, на дому, дистанционно) **с длительным пребыванием.**

2.4 Категории обслуживаемого населения по возрасту: (дети, взрослые трудоспособного возраста, пожилые; все возрастные категории) **дети.**

2.5 Категории обслуживаемых инвалидов: инвалиды, передвигающиеся на коляске, инвалиды с нарушениями опорно-двигательного аппарата; нарушениями зрения, нарушениями слуха, нарушениями умственного развития **нет.**

2.6 Плановая мощность: посещаемость (количество обслуживаемых в день), вместимость, пропускная способность **100.**

2.7 Участие в исполнении ИПР инвалида, ребенка-инвалида (да, нет) **нет.**

3. Состояние доступности объекта

3.1. Путь следования к объекту пассажирским транспортом

(описать маршрут движения с использованием пассажирского транспорта)

Маршрутный автобус остановка СОШ 1.

наличие адаптированного пассажирского транспорта к объекту **маршрутный автобус.**

3.2. Путь к объекту от ближайшей остановки пассажирского транспорта:

3.2.1 расстояние до объекта от остановки транспорта **400 м**

3.2.2 время движения (пешком) **7 мин**

3.2.3 наличие выделенного от проезжей части пешеходного пути (*да, нет*) **да.**

3.2.4 Перекрестки: *нерегулируемые; регулируемые, со звуковой сигнализацией, таймером; нет* **нерегулируемые.**

3.2.5 Информация на пути следования к объекту: *акустическая, тактильная, визуальная; нет* **визуальная.**

3.2.6 Перепады высоты на пути: **два ул. Транспортная, ул. Культурная (пологий переход на более низкий уровень, не более 0,4 м)**

Их обустройство для инвалидов на коляске: **спуск пологий**

3.3. Организация доступности объекта для инвалидов – форма обслуживания

№ п/п	Категория инвалидов (вид нарушения)	Вариант организации доступности объекта (формы обслуживания)*
1.	Все категории инвалидов и МГН	ДУ

	<i>в том числе инвалиды:</i>	ДУ
2	передвигающиеся на креслах-колясках	ДУ
3	с нарушениями опорно-двигательного аппарата	ДУ
4	с нарушениями зрения	ДУ
5	с нарушениями слуха	ДУ
6	с нарушениями умственного развития	ДУ

* - указывается один из вариантов: «А», «Б», «ДУ», «ВНД»

3.4. Состояние доступности основных структурно-функциональных зон

№ п/п	Основные структурно-функциональные зоны	Состояние доступности, в том числе для основных категорий инвалидов**	Приложение	
			№ на плане	№ фото
1	Территория, прилегающая к зданию (участок)	ДЧ-В		1
2	Вход (входы) в здание	ДЧ-В		2
3	Путь (пути) движения внутри здания (в т.ч. пути эвакуации)	ДЧ-В		3
4	Зона целевого назначения здания (целевого посещения объекта)	ДЧ-В		4
5	Санитарно-гигиенические помещения	ДЧ-В		5
6	Система информации и связи (на всех зонах)	ДЧ-В		6
7	Пути движения к объекту (от остановки транспорта)	ДЧ-В		7

** Указывается: ДП-В - доступно полностью всем; ДП-И (К, О, С, Г, У) – доступно полностью избирательно (указать категории инвалидов); ДЧ-В - доступно частично всем; ДЧ-И (К, О, С, Г, У) – доступно частично избирательно (указать категории инвалидов); ДУ - доступно условно, ВНД - недоступно

3.5. ИТОГОВОЕ ЗАКЛЮЧЕНИЕ о состоянии доступности ОСИ: учреждение к приёму ребёнка-инвалида готово.

4. Управленческое решение (проект)

4.1. Рекомендации по адаптации основных структурных элементов объекта:

№ п \ п	Основные структурно-функциональные зоны объекта	Рекомендации по адаптации объекта (вид работы)*
1	Территория, прилегающая к зданию (участок)	Ремонт капитальный
2	Вход (входы) в здание	Ремонт капитальный
3	Путь (пути) движения внутри здания (в т.ч. пути эвакуации)	Ремонт капитальный
4	Зона целевого назначения здания (целевого посещения объекта)	Ремонт капитальный
5	Санитарно-гигиенические помещения	Ремонт капитальный
6	Система информации на объекте (на всех зонах)	Не нуждается
7	Пути движения к объекту (от остановки транспорта)	Не нуждается
8.	Все зоны и участки	Ремонт капитальный

*- указывается один из вариантов (видов работ): не нуждается; ремонт (текущий, капитальный); индивидуальное решение с ТСР; технические решения невозможны – организация альтернативной формы обслуживания

4.2. Период проведения работ **ежегодно, июль-август.**

в рамках исполнения **годового плана работы**

(указывается наименование документа: программы, плана)

4.3 Ожидаемый результат (по состоянию доступности) после выполнения работ по адаптации **условно готов к приёму ребёнка-инвалида**

Оценка результата исполнения программы, плана (по состоянию доступности) **удовлетворительная.**

4.4. Для принятия решения **требуется,** не требуется *(нужное подчеркнуть):*

4.4.1. согласование на Комиссии _____

(наименование Комиссии по координации деятельности в сфере обеспечения доступной среды жизнедеятельности для инвалидов и других МГН)

4.4.2. согласование работ с надзорными органами *(в сфере проектирования и строительства, архитектуры, охраны памятников, другое - указать)*

4.4.3. техническая экспертиза; разработка проектно-сметной документации;

4.4.4. согласование с вышестоящей организацией (собственником объекта);

4.4.5. согласование с общественными организациями инвалидов

4.4.6. другое _____;

Имеется заключение уполномоченной организации о состоянии доступности объекта (*наименование документа и выдавшей его организации, дата*), прилагается

Нет.

4.7. Информация может быть размещена (обновлена) на Карте доступности субъекта Российской Федерации _____

(наименование сайта, портала)

5. Особые отметки

ПРИЛОЖЕНИЯ:

Результаты обследования:

1. Территории, прилегающей к объекту
2. Входа (входов) в здание
3. Путей движения в здании
4. Зоны целевого назначения объекта
5. Санитарно-гигиенических помещений
6. Системы информации (и связи) на объекте

Результаты фотофиксации на объекте структурного подразделения детский сад «Звездочка»

Поэтажные планы, паспорт БТИ

Другое (в том числе дополнительная информация о путях движения к объекту) _____

Руководитель

рабочей группы заместитель директора, В.В. Медведева

(Должность, Ф.И.О.)

(Подпись)

Члены рабочей группы

Кладовщик, А.В Гурьянова.

(Должность, Ф.И.О.)

(Подпись)

Председатель родительского комитета,

(Должность, Ф.И.О.)

(Подпись)

Приложение 1
к Акту обследования ОСИ
к паспорту доступности ОСИ
по структурному подразделению
детский сад «Звездочка»
от « 01 » 02 20 23 г.

I Результаты обследования:

1. Территории, прилегающей к зданию (участка)

**Муниципальное бюджетное общеобразовательное учреждение
Игримская СОШ №1 структурное подразделение детский сад
«Звездочка»,
628146 улица Транспортная д. 22, г.п. Игрим, Березовский район,
Ханты-Мансийский автономный округ – Югра, Тюменская область.**

Наименование объекта, адрес

№ п/п	Наименование функционально- планировочного элемента	Наличие элемента			Выявленные нарушения и замечания		Работы по адаптации объектов	
		есть/ нет	№ на плане	№ фото	Содержание	Значимо для инвалида (категория)	Содержание	Виды работ
1.1	Вход (входы) на территорию	есть		7				
1.2	Путь (пути) движения на территории	есть		8				
1.3	Лестница (наружная)	есть		11/1				
1.4	Пандус (наружный)	нет						
1.5	Автостоянка и парковка	нет						
	ОБЩИЕ требования к зоне	Беспрепятственное и удобное передвижение МГН по участку (территории предприятия) к зданию; при наличии бетонных плит ровная укладка, толщина швов между плитами - не более 0,015 м						

II Заключение по зоне:

Наименование структурно-функциональной зоны	Состояние доступности* (к пункту 3.4 Акта обследования ОСИ)	Приложение		Рекомендации по адаптации (вид работы)** к пункту 4.1 Акта обследования ОСИ
		№ на плане	№ фото	
Вход (входы) на территорию	ДЧ-В		7	Капитальный ремонт
Путь (пути) движения на территории	ДЧ-В		8	Капитальный ремонт

* указывается: ДП-В - доступно полностью всем; ДП-И (К, О, С, Г, У) – доступно полностью избирательно (указать категории инвалидов); ДЧ-В - доступно частично всем; ДЧ-И (К, О, С, Г, У) – доступно частично избирательно (указать категории инвалидов); ДУ - доступно условно, ВНД - недоступно

**указывается один из вариантов: не нуждается; ремонт (текущий, капитальный); индивидуальное решение с ТСР; технические решения невозможны – организация альтернативной формы обслуживания

Комментарий к заключению: _____

Приложение 2
к Акту обследования ОСИ
к паспорту доступности ОС
по структурному подразделению
детский сад «Звездочка»
от « 01 » 02 2023 г.

I Результаты обследования:

2. Входа (входов) в здание

Муниципальное бюджетное общеобразовательное учреждение Игримская СОШ №1 структурное подразделение детский сад «Звездочка», 628146 улица Транспортная, 22, г.п. Игрим, Березовский район, Ханты-Мансийский автономный округ – Югра, Тюменская область.

Наименование объекта, адрес

№ п/п	Наименование функционально-планировочного элемента	Наличие элемента			Выявленные нарушения и замечания		Работы по адаптации объектов	
		есть/нет	№ на плане	№ фото	Содержание	Значимо для инвалида (категория)	Содержание	Виды работ
2.1	Лестница (наружная)	есть						
2.2	Пандус (наружный)	нет						
2.3	Входная площадка (перед дверью)	есть		9				
2.4	Дверь (входная)	есть		10				
2.5	Тамбур	есть		11				

	<p>ОБЩИЕ требования к зоне</p>	<p>Размеры площадки: - не менее 1,5 м (при открывании "к себе"); - ширина - не менее 1,5 м. - твёрдая (не скользкая при намокании). Дополнительные элементы: - навес, - водоотвод.</p>
--	--------------------------------	--

II Заключение по зоне:

Наименование структурно-функциональной зоны	Состояние доступности* (к пункту 3.4 Акта обследования ОСИ)	Приложение		Рекомендации по адаптации (вид работы)** к пункту 4.1 Акта обследования ОСИ
		№ на плане	№ фото	
Входная площадка (перед дверью)	ДП-В		9	Капитальный ремонт
Дверь (входная)	ДП-В		10	Не нуждается
Тамбур	ДП-В		11	Текущий ремонт

* указывается: ДП-В - доступно полностью всем; ДП-И (К, О, С, Г, У) – доступно полностью избирательно (указать категории инвалидов); ДЧ-В - доступно частично всем; ДЧ-И (К, О, С, Г, У) – доступно частично избирательно (указать категории инвалидов); ДУ - доступно условно, ВНД - недоступно

**указывается один из вариантов: не нуждается; ремонт (текущий, капитальный); индивидуальное решение с ТСР; технические решения невозможны – организация альтернативной формы обслуживания

Комментарий к заключению: _____

I Результаты обследования:

3. Пути (путей) движения внутри здания (в т.ч. путей эвакуации)

**Муниципальное бюджетное общеобразовательное учреждение
Игримская СОШ №1 структурное подразделение детский сад
«Звездочка», 628146 улица Транспортная д.22, г.п. Игрим, Березовский
район, Ханты-Мансийский автономный округ – Югра, Тюменская
область.**

Наименование объекта, адрес

№ п/п	Наименование функционально-планировочного элемента	Наличие элемента			Выявленные нарушения и замечания		Работы по адаптации объектов	
		есть/нет	№ на плане	№ фото	Содержание	Значимо для инвалида (категория)	Содержание	Виды работ
3.1	Коридор (вестибюль, зона ожидания, галерея, балкон)	да						
3.2	Лестница (внутри здания)	нет						
3.3	Пандус (внутри здания)	да						
3.4	Лифт пассажирский (или подъемник)	нет						
3.5	Дверь	да		12				
3.6	Пути эвакуации (в т.ч. зоны безопасности)	да		13	На запасном выходе имеется лестница	Передвигающиеся на креслах-колясках	оборудование крыльца пандусом	Пристроить пологий съезд

	ОБЩИЕ требования к зоне	<p>Размеры тамбуров: в жилых зданиях - не менее 1,5 м.</p> <p>Приборы и устройства двери (для открывания и закрытия, горизонтальные поручни, ручки, рычаги, краны, кнопки различных аппаратов, отверстия торговых и билетных автоматов и др.):</p> <ul style="list-style-type: none"> - иметь форму, позволяющую управлять одной рукой – легкоуправляемые; легко доступные с обеих сторон; - на высоте от 0,85 м до 1,1 м от пола; - на расстоянии не менее 0,4 м от боковой стены (при расположении в углу - не менее 0,6 м). <p>Порог и перепад высот в дверном проеме:</p> <ul style="list-style-type: none"> - отсутствует или не более 0,025 м <p>Ширина участков эвакуационных путей для МГН (в свету) не менее:</p> <ul style="list-style-type: none"> - 0,9 м (дверей из помещений при нахождении в них не более 15 человек).
--	-------------------------	--

II Заключение по зоне:

Наименование структурно-функциональной зоны	Состояние доступности* (к пункту 3.4 Акта обследования ОСИ)	Приложение		Рекомендации по адаптации (вид работы)** к пункту 4.1 Акта обследования ОСИ
		№ на плане	№ фото	
Дверь	ДП-Ч		12	Не нуждается
Пути эвакуации (в т.ч. зоны безопасности)	ДП-Ч		13	Капитальный ремонт

* указывается: ДП-В - доступно полностью всем; ДП-И (К, О, С, Г, У) – доступно полностью избирательно (указать категории инвалидов); ДЧ-В - доступно частично всем; ДЧ-И (К, О, С, Г, У) – доступно частично избирательно (указать категории инвалидов); ДУ - доступно условно, ВНД - недоступно

** указывается один из вариантов: не нуждается; ремонт (текущий, капитальный); индивидуальное решение с ТСР; технические решения невозможны – организация альтернативной формы обслуживания

Комментарий к заключению: _____

Результаты обследования:

4. Зоны целевого назначения здания (целевого посещения объекта)

Вариант I – зона обслуживания инвалидов

**Муниципальное бюджетное общеобразовательное учреждение
Игримская СОШ №1 структурное подразделение детский сад
«Звездочка», 628146 улица Транспортная д.22, г.п. Игрим, Березовский
район, Ханты-Мансийский автономный округ – Югра, Тюменская
область.**

Наименование объекта, адрес

№ п/п	Наименование функционально-планировочного элемента	Наличие элемента			Выявленные нарушения и замечания		Работы по адаптации объектов	
		есть/нет	№ на плане	№ фото	Содержание	Значимо для инвалида (категория)	Содержание	Виды работ
4.1	Кабинетная форма обслуживания	есть		4				
4.2	Зальная форма обслуживания	есть		14				
4.3	Прилавочная форма обслуживания	есть						
4.4	Форма обслуживания с перемещением по маршруту	есть		3				
4.5	Кабина индивидуального обслуживания	нет						
	ОБЩИЕ требования к зоне							

II Заключение по зоне:

Наименование структурно-функциональной зоны	Состояние доступности* (к пункту 3.4 Акта обследования ОСИ)	Приложение		Рекомендации по адаптации (вид работы)** к пункту 4.1 Акта обследования ОСИ
		№ на плане	№ фото	
Кабинетная форма обслуживания	ДЧ-В		4	Капитальный ремонт
Зальная форма обслуживания	ДЧ-В		14	Текущий ремонт
Форма обслуживания с перемещением по маршруту	ДЧ-В		3	Капитальный ремонт

* указывается: ДП-В - доступно полностью всем; ДП-И (К, О, С, Г, У) – доступно полностью избирательно (указать категории инвалидов); ДЧ-В - доступно частично всем; ДЧ-И (К, О, С, Г, У) – доступно частично избирательно (указать категории инвалидов); ДУ - доступно условно, ВНД - недоступно

**указывается один из вариантов: не нуждается; ремонт (текущий, капитальный); индивидуальное решение с ТСП; технические решения невозможны – организация альтернативной формы обслуживания

Комментарий к заключению: _____

I Результаты обследования:

4. Зоны целевого назначения здания (целевого посещения объекта) Вариант II – места приложения труда

Наименование функционально-планировочного элемента	Наличие элемента		Выявленные нарушения и замечания		Работы по адаптации объектов		
	есть/нет	№ на плане	№ фото	Содержание	Значимо для инвалида (категория)	Содержание	Виды работ
Место приложения труда	нет						

II Заключение по зоне:

Наименование структурно-функциональной зоны	Состояние доступности* (к пункту 3.4 Акта обследования ОСИ)	Приложение		Рекомендации по адаптации (вид работы)** к пункту 4.1 Акта обследования ОСИ
		№ на плане	№ фото	

* указывается: ДП-В - доступно полностью всем; ДП-И (К, О, С, Г, У) – доступно полностью избирательно (указать категории инвалидов); ДЧ-В - доступно частично всем; ДЧ-И (К, О, С, Г, У) – доступно частично избирательно (указать категории инвалидов); ДУ - доступно условно, ВНД - недоступно

**указывается один из вариантов: не нуждается; ремонт (текущий, капитальный); индивидуальное решение с ТСР; технические решения невозможны – организация альтернативной формы обслуживания

Комментарий к заключению: _____

Приложение 4(Ш)
к Акту обследования ОСИ
к паспорту доступности ОСИ
по структурному подразделению
детский сад «Звездочка»
от «01» 02 2023 г.

I Результаты обследования:

4. Зоны целевого назначения здания (целевого посещения объекта) Вариант III – жилые помещения

Наименование функционально-планировочного элемента	Наличие элемента			Выявленные нарушения и замечания		Работы по адаптации объектов	
	есть/нет	№ на плане	№ фото	Содержание	Значимо для инвалида (категория)	Содержание	Виды работ
Жилые помещения	нет						

II Заключение по зоне:

Наименование структурно-функциональной зоны	Состояние доступности* (к пункту 3.4 Акта обследования ОСИ)	Приложение		Рекомендации по адаптации (вид работы)** к пункту 4.1 Акта обследования ОСИ
		№ на плане	№ фото	

* указывается: ДП-В - доступно полностью всем; ДП-И (К, О, С, Г, У) – доступно полностью избирательно (указать категории инвалидов); ДЧ-В - доступно частично всем; ДЧ-И (К, О, С, Г, У) – доступно частично избирательно (указать категории инвалидов); ДУ - доступно условно, ВНД - недоступно

**указывается один из вариантов: не нуждается; ремонт (текущий, капитальный); индивидуальное решение с ТСП; технические решения невозможны – организация альтернативной формы обслуживания

Комментарий к заключению: _____

**I Результаты обследования:
5. Санитарно-гигиенических помещений**

Муниципальное бюджетное общеобразовательное учреждение Игримская СОШ №1 структурное подразделение детский сад «Звездочка», 628146 улица Транспортная д.22, г.п. Игрим, Березовский район, Ханты-Мансийский автономный округ – Югра, Тюменская область.

№ п/п	Наименование функционально-планировочного элемента	Наличие элемента			Выявленные нарушения и замечания		Работы по адаптации объектов	
		есть/нет	№ на плане	№ фото	Содержание	Значимо для инвалида (категория)	Содержание	Виды работ
5.1	Туалетная комната	есть		5				
5.2	Душевая/ванная комната	нет						
5.3	Бытовая комната (гардеробная)	есть		15				
	ОБЩИЕ требования к зоне	Рекомендовано использование: - водопроводных кранов рычажного или нажимного действия (или управляемых электронными системами), - управление спуском воды в унитазе на боковой стене кабины.						

II Заключение по зоне:

Наименование структурно-функциональной зоны	Состояние доступности* (к пункту 3.4 Акта обследования ОСИ)	Приложение		Рекомендации по адаптации (вид работы)** к пункту 4.1 Акта обследования ОСИ
		№ на плане	№ фото	
Туалетная комната	ДЧ-В		5	Текущий ремонт
Бытовая комната (гардеробная)	ДЧ-В		15	Текущий ремонт

* указывается: ДП-В - доступно полностью всем; ДП-И (К, О, С, Г, У) – доступно полностью избирательно (указать категории инвалидов); ДЧ-В - доступно частично всем; ДЧ-И (К, О, С, Г, У) – доступно частично избирательно (указать категории инвалидов); ДУ - доступно условно, ВНД - недоступно

**указывается один из вариантов: не нуждается; ремонт (текущий, капитальный); индивидуальное решение с ТСП; технические решения невозможны – организация альтернативной формы обслуживания

Комментарий к заключению: _____

Приложение 6
к Акту обследования ОСИ
к паспорту доступности ОСИ
по структурному подразделению
детский сад «Звездочка»
от « 01 » 02 2023 г.

I Результаты обследования:

6. Системы информации на объекте

**Муниципальное бюджетное общеобразовательное учреждение
Игримская СОШ №1 структурное подразделение детский сад
«Звездочка», 628146 улица Транспортная д.22, г.п. Игрим, Березовский
район, Ханты-Мансийский автономный округ – Югра, Тюменская
область.**

Наименование объекта, адрес

№ п/п	Наименование функционально- планировочного элемента	Наличие элемента			Выявленные нарушения и замечания		Работы по адаптации объектов	
		есть/ нет	№ на плане	№ фото	Содержание	Значимо для инвалида (категория)	Содержание	Виды работ
6.1	Визуальные средства	есть		6				
6.2	Акустические средства	нет						
6.3	Тактильные средства	нет						
	ОБЩИЕ требования к зоне	Информационная поддержка на всех путях движения МГН						

II Заключение по зоне:

Наименование структурно- функциональной	Состояние доступности* (к пункту 3.4 Акта обследования)	Приложение		Рекомендации по адаптации (вид работы)** к пункту 4.1 Акта
		№ на плане	№ фото	

зоны	ОСИ)			обследования ОСИ
Визуальные средства	ДЧ-В		6	Индивидуальные решения с ТСР

* указывается: ДП-В - доступно полностью всем; ДП-И (К, О, С, Г, У) – доступно полностью избирательно (указать категории инвалидов); ДЧ-В - доступно частично всем; ДЧ-И (К, О, С, Г, У) – доступно частично избирательно (указать категории инвалидов); ДУ - доступно условно, ВНД - недоступно

**указывается один из вариантов: не нуждается; ремонт (текущий, капитальный); индивидуальное решение с ТСР; технические решения невозможны – организация альтернативной формы обслуживания

Комментарий к заключению: _____